



ประกาศกองอำนวยการป้องกันและบรรเทาสาธารณภัยจังหวัดสมุทรสงคราม
เรื่อง ประชาสัมพันธ์เพื่อแจ้งเตือนผู้ประกอบการ และประชาชนที่อยู่อาศัยบริเวณพื้นที่
ริมแม่น้ำแม่กลอง คลองสาขาต่าง ๆ และพื้นที่ลุ่มต่ำ ฝัาระวังและติดตามสถานการณ์
น้ำทะเลหนุนสูงในพื้นที่โดยเฉพาะช่วงที่มีน้ำทะเลหนุนสูง เดือนพฤศจิกายน ๒๕๖๗

โครงการชลประทานสมุทรสงคราม ได้มีหนังสือ ที่ กษ ๐๓๒๒.๐๙/๒๒๖/๒๕๖๗ ลงวันที่ ๒๔ ตุลาคม ๒๕๖๗ แจ้งว่าในเดือนพฤศจิกายน ๒๕๖๗ เป็นช่วงที่มีน้ำทะเลหนุนสูง มีค่าตั้งแต่ ๓.๕ เมตร ขึ้นไป ส่งผลให้ในเขตพื้นที่จังหวัดสมุทรสงคราม เกิดสถานการณ์น้ำทะเลหนุนสูงทำให้น้ำล้นตลิ่งและน้ำท่วมขัง บริเวณชุมชนตลาดแม่กลอง และพื้นที่ลุ่มต่ำบริเวณริมแม่น้ำแม่กลองและคลองสาขาต่าง ๆ ๓ ช่วง ดังนี้

ช่วงที่ ๑ ระหว่างวันที่ ๑ - ๑๑ พฤศจิกายน ๒๕๖๗	จำนวน ๑๑ วัน
ผลกระทบเวลา ๖๖.๐๐ - ๑๕.๐๐ น.	
ช่วงที่ ๒ ระหว่างวันที่ ๑๖ - ๒๔ พฤศจิกายน ๒๕๖๗	จำนวน ๙ วัน
ผลกระทบเวลา ๐๕.๐๐ - ๑๓.๐๐ น.	
ช่วงที่ ๓ วันที่ ๓๐ พฤศจิกายน ๒๕๖๗	จำนวน ๑ วัน
ผลกระทบเวลา ๐๕.๐๐ - ๐๗.๐๐ น.	

ดังนั้น เพื่อเป็นการเตรียมความพร้อมป้องกัน รับมือและลดผลกระทบจากระดับน้ำในแม่น้ำแม่กลอง เพิ่มสูงขึ้น เนื่องจากน้ำทะเลหนุนสูง การระบายน้ำท้ายเขื่อนแม่กลอง และฝนตกหนักในพื้นที่จังหวัดสมุทรสงคราม เดือนพฤศจิกายน ๒๕๖๗ กองอำนวยการป้องกันและบรรเทาสาธารณภัยจังหวัดสมุทรสงคราม จึงขอให้ผู้ประกอบการ และประชาชนในพื้นที่เสี่ยงดังกล่าวปฏิบัติ ดังนี้

๑. ให้ผู้ประกอบการ และประชาชนที่อยู่อาศัยบริเวณพื้นที่ริมแม่น้ำแม่กลอง คลองสาขาต่าง ๆ และพื้นที่ลุ่มต่ำ ฝัาระวัง และติดตามระดับน้ำในแม่น้ำแม่กลองเพิ่มสูงขึ้นในช่วงดังกล่าว และขอให้ขนย้ายสิ่งของ ขึ้นไว้ในที่สูง เพื่อให้พ้นจากระดับน้ำล้นตลิ่ง และน้ำท่วมขัง โดยเฉพาะช่วงที่มีน้ำทะเลหนุนสูง

๒. กรณีที่ได้รับผลกระทบจากน้ำอุทกภัย และต้องการการช่วยเหลือขอให้แจ้งกำนัน ผู้ใหญ่บ้าน องค์กรปกครองส่วนท้องถิ่น และอำเภอในพื้นที่ทราบโดยเร็ว เพื่อให้การช่วยเหลือได้ทันทีหรือแจ้งกองอำนวยการ ป้องกันและบรรเทาสาธารณภัยจังหวัดสมุทรสงคราม ทราบทันที ทางโทรศัพท์/โทรสาร หมายเลข ๐ ๓๔๗๑ ๕๘๓๕ หรือ แจ้งเหตุผ่านทางโทรศัพท์สายด่วน ๑๗๘๔ หรือแจ้งผ่านไลน์ “ปก.รับแจ้งเหตุ ๑๗๘๔” โดยดำเนินการเพิ่มเพื่อน Line ID @๑๗๘๔DDPM ตลอด ๒๔ ชั่วโมง

ทั้งนี้ ได้แจ้งหน่วยงานที่เกี่ยวข้องให้เตรียมความพร้อมป้องกัน รับมือ และให้การช่วยเหลือ ประชาชน ตลอด ๒๔ ชั่วโมงด้วยแล้ว

ประกาศ ณ วันที่ ๒๗ ตุลาคม พ.ศ. ๒๕๖๗

(นายกรกฎ วงษ์สุวรรณ)

รองผู้ว่าราชการจังหวัด รักษาราชการแทน

ผู้ว่าราชการจังหวัดสมุทรสงคราม

ผู้อำนวยการจังหวัด



กองอำนวยการป้องกันและบรรเทาสาธารณภัย จังหวัดสมุทรสงคราม

โทรศัพท์ / โทรสาร 0 3471 5835 สายด่วน 1784
แจ้งผ่านไลน์ "ปก.รับแจ้งเหตุ 1784"

โดยเพิ่มเพื่อน LINE ID@1784DDPM ตลอด 24 ชั่วโมง



แจ้งเตือน!

น้ำทะเลหนุนสูง

เดือนพฤศจิกายน 2567

ระหว่างวันที่ 1 - 11 พฤศจิกายน 2567

พื้นที่เสี่ยงริมแม่น้ำแม่กลอง คลองสาขาต่าง ๆ และพื้นที่ลุ่มต่ำ
อำเภอเมืองฯ อำเภออัมพวา และอำเภอบางคนที

ช่วงที่ 1

- 1 พ.ย. 2567 เวลา 06.00 น. ระดับน้ำสูงสุด 3.5 เมตร
- 2 พ.ย. 2567 เวลา 06.00 น. ระดับน้ำสูงสุด 3.6 เมตร
- 3 พ.ย. 2567 เวลา 07.00 น. ระดับน้ำสูงสุด 3.7 เมตร
- 4 พ.ย. 2567 เวลา 07.00 น. ระดับน้ำสูงสุด 3.6 เมตร
- 5 พ.ย. 2567 เวลา 08.00 น. ระดับน้ำสูงสุด 3.6 เมตร
- 6 พ.ย. 2567 เวลา 09.00 น. ระดับน้ำสูงสุด 3.6 เมตร
- 7 พ.ย. 2567 เวลา 09.00 น. ระดับน้ำสูงสุด 3.5 เมตร
- 8 พ.ย. 2567 เวลา 11.00 น. ระดับน้ำสูงสุด 3.5 เมตร
- 9 พ.ย. 2567 เวลา 12.00 น. ระดับน้ำสูงสุด 3.6 เมตร
- 10 พ.ย. 2567 เวลา 13.00 น. ระดับน้ำสูงสุด 3.5 เมตร
- 11 พ.ย. 2567 เวลา 14.00 น. ระดับน้ำสูงสุด 3.5 เมตร

ข้อแนะนำ/ข้อปฏิบัติตน

- ติดตามข่าวสารน้ำทะเลหนุนสูง
- ระวังสัตว์มีพิษที่มากับน้ำท่วมขัง
- ระวังอันตรายจากกระแสไฟฟ้ารั่ว
- ขับรถด้วยความระมัดระวัง





กองอำนวยการป้องกันและบรรเทาสาธารณภัย

จังหวัดสมุทรสงคราม

โทรศัพท์ / โทรสาร 0 3471 5835 สายด่วน 1784

แจ้งผ่านไลน์ "ปก.รับแจ้งเหตุ 1784"

โดยเพิ่มเพื่อน LINE ID@1784DDPM ตลอด 24 ชั่วโมง



แจ้งเตือน!

น้ำทะเลหนุนสูง

เดือนพฤศจิกายน 2567

ระหว่างวันที่ 16 - 24 พฤศจิกายน 2567




**พื้นที่เสี่ยงริมแม่น้ำแม่กลอง คลองสาขาต่าง ๆ และพื้นที่ลุ่มต่ำ
อำเภอเมืองฯ อำเภออัมพวา และอำเภอบางคนที**



ช่วงที่ 2

- 16 พ.ย. 2567 เวลา 06.00 น. ระดับน้ำสูงสุด 3.7 เมตร
- 17 พ.ย. 2567 เวลา 07.00 น. ระดับน้ำสูงสุด 3.8 เมตร
- 18 พ.ย. 2567 เวลา 08.00 น. ระดับน้ำสูงสุด 3.8 เมตร
- 19 พ.ย. 2567 เวลา 09.00 น. ระดับน้ำสูงสุด 3.8 เมตร
- 20 พ.ย. 2567 เวลา 09.00 น. ระดับน้ำสูงสุด 3.7 เมตร
- 21 พ.ย. 2567 เวลา 10.00 น. ระดับน้ำสูงสุด 3.6 เมตร
- 22 พ.ย. 2567 เวลา 11.00 น. ระดับน้ำสูงสุด 3.6 เมตร
- 23 พ.ย. 2567 เวลา 11.00 น. ระดับน้ำสูงสุด 3.5 เมตร
- 24 พ.ย. 2567 เวลา 12.00 น. ระดับน้ำสูงสุด 3.5 เมตร

ข้อแนะนำ/ข้อปฏิบัติตน

-  ติดตามข่าวสารน้ำทะเลหนุนสูง
-  พื้นที่ลุ่มต่ำ ขนย้ายสิ่งของขึ้นที่สูง
-  ระวังสัตว์มีพิษที่มากับน้ำท่วมขัง
-  ระวังอันตรายจากกระแสไฟฟ้ารั่ว
-  ขับรถด้วยความระมัดระวัง





กองอำนวยการป้องกันและบรรเทาสาธารณภัย

จังหวัดสมุทรสงคราม

โทรศัพท์ / โทรสาร 0 3471 5835 สายด่วน 1784

แจ้งผ่านไลน์ "ป.ภ.รับแจ้งเหตุ 1784"

โดยเพิ่มเพื่อน LINE ID@1784DDPM ตลอด 24 ชั่วโมง



แจ้งเตือน!

น้ำทะเลหนุนสูง

เดือนพฤศจิกายน 2567

วันที่ 30 พฤศจิกายน 2567

พื้นที่เสี่ยงริมแม่น้ำแม่กลอง คลองสาขาต่าง ๆ และพื้นที่ลุ่มต่ำ
อำเภอเมืองฯ อำเภออัมพวา และอำเภอบางคนที

ช่วงที่ 3

30 พ.ย. 2567 เวลา 05.00 น. ระดับน้ำสูงสุด 3.6 เมตร

ข้อแนะนำ/ข้อปฏิบัติตน



ติดตามข่าวสารน้ำทะเลหนุนสูง



พื้นที่ลุ่มต่ำ ขนย้ายสิ่งของขึ้นที่สูง



ระวังสัตว์มีพิษที่มากับน้ำท่วมขัง



ระวังอันตรายจากกระแสไฟฟ้ารั่ว



ขับรถด้วยความระมัดระวัง

