



ประกาศกองอำนวยการป้องกันและบรรเทาสาธารณภัยจังหวัดสมุทรสงคราม
เรื่อง ประชาสัมพันธ์ และเตรียมความพร้อมรับสถานการณ์ฝนตกหนักถึงหนักมาก
และคลื่นลมแรงบริเวณอ่าวไทยตอนบน ในช่วงวันที่ ๓ - ๗ กันยายน ๒๕๖๗

กองอำนวยการป้องกันและบรรเทาสาธารณภัยจังหวัดสมุทรสงคราม ร่วมกับสถานีอุตุนิยมวิทยาสมุทรสงคราม ได้ติดตามสภาพอากาศจากกรมอุตุนิยมวิทยา ตามพยากรณ์อากาศ ๗ วัน (ระหว่างวันที่ ๒ - ๘ กันยายน ๒๕๖๗) แจ้งว่าในช่วงวันที่ ๓ - ๗ กันยายน ๒๕๖๗ มีฝนฟ้าคะนอง ร้อยละ ๖๐ - ๘๐ % ของพื้นที่ กับมีลมกระโชกแรง และมีฝนตกหนักเป็นบางแห่ง กอปรกับกรมอุตุนิยมวิทยาได้มีประกาศฉบับที่ ๒ (๑๕๗/๒๕๖๗) ลงวันที่ ๒ กันยายน ๒๕๖๗ เวลา ๐๕.๐๐ น. แจ้งว่า ช่วงวันที่ ๓ - ๗ กันยายน ๒๕๖๗ ร่องมรสุมจะเลื่อนลงมาพาดผ่านภาคเหนือตอนล่าง ภาคกลาง และภาคตะวันออกเฉียงเหนือ เข้าสู่หย่อมความกดอากาศต่ำบริเวณทะเลจีนใต้ตอนกลาง ประกอบกับมรสุมตะวันตกเฉียงใต้ที่พัดปกคลุมทะเลอันดามัน และอ่าวไทยมีกำลังแรงขึ้น ลักษณะเช่นนี้ ทำให้ประเทศไทยมีฝนเพิ่มขึ้น และมีฝนตกหนักหลายพื้นที่ โดยมีฝนตกหนักมากบางแห่ง ซึ่งอาจทำให้เกิดน้ำท่วมฉับพลัน และน้ำป่าไหลหลาก โดยเฉพาะพื้นที่ลาดเชิงเขาใกล้ทางน้ำไหลผ่านและพื้นที่ลุ่มสำหรับคลื่นลมบริเวณทะเลอันดามัน และอ่าวไทยจะมีกำลังแรงขึ้น โดยเฉพาะทะเลอันดามันมีคลื่นสูง ๒ - ๓ เมตร บริเวณฝนฟ้าคะนองคลื่นสูงมากกว่า ๓ เมตร ส่วนอ่าวไทยตอนบนมีคลื่นสูงประมาณ ๒ เมตร บริเวณที่มีฝนฟ้าคะนองคลื่นสูงมากกว่า ๒ เมตร ในช่วงวันที่ ๔ - ๗ กันยายน ๒๕๖๗ ขอให้ชาวเรือในบริเวณดังกล่าวเดินเรือด้วยความระมัดระวังและหลีกเลี่ยงการเดินเรือในบริเวณที่มีฝนฟ้าคะนอง สำหรับจังหวัดสมุทรสงคราม อาจจะได้รับผลกระทบจากฝนตกหนักถึงหนักมาก และคลื่นลมแรงในช่วงวันที่ ๓ - ๗ กันยายน ๒๕๖๗

กองอำนวยการป้องกันและบรรเทาสาธารณภัยจังหวัดสมุทรสงคราม จึงขอประกาศประชาสัมพันธ์ และแจ้งเตือนประชาชน และผู้ประกอบการ ขอให้เฝ้าระวัง ติดตามสภาวะอากาศจากเว็บไซต์กรมอุตุนิยมวิทยา (www.tmd.go.th) อย่างใกล้ชิด เนื่องจากพื้นที่จังหวัดสมุทรสงคราม อาจจะได้รับผลกระทบจากทุกภัย ในช่วงวันที่ ๓ - ๗ กันยายน ๒๕๖๗ และเตรียมความพร้อมรับมือสถานการณ์ฝนตกหนักถึงหนักมาก และคลื่นลมแรงบริเวณทะเลอ่าวไทยตอนบนในช่วงดังกล่าว หากเกิดสถานการณ์อุทกภัยในพื้นที่จังหวัดสมุทรสงคราม ขอให้แจ้งกองอำนวยการป้องกันและบรรเทาสาธารณภัยจังหวัดสมุทรสงคราม ทราบทันทีทางโทรศัพท์/โทรสาร หมายเลข ๐ ๓๔๗๑ ๕๘๓๕ หรือแจ้งเหตุผ่านทางโทรศัพท์สายด่วน ๑๗๘๔ หรือแจ้งผ่านไลน์ “ปภ.รับแจ้งเหตุ ๑๗๘๔” โดยดำเนินการเพิ่มเพื่อน Line ID @๑๗๘๔DDPM ตลอด ๒๔ ชั่วโมง

ทั้งนี้ ได้แจ้งอำเภอทุกอำเภอ องค์กรปกครองส่วนท้องถิ่นทุกแห่ง และหน่วยงานที่เกี่ยวข้อง ให้เตรียมความพร้อมป้องกัน รับมือ และให้การช่วยเหลือประชาชน ตลอด ๒๔ ชั่วโมง ด้วยแล้ว

ประกาศ ณ วันที่ ๓ กันยายน พ.ศ. ๒๕๖๗

(นายกรกฎ วงษ์สุวรรณ)
รองผู้ว่าราชการจังหวัด ปฏิบัติราชการแทน
ผู้ว่าราชการจังหวัดสมุทรสงคราม
ผู้อำนวยการจังหวัด



(สำเนา)

ประกาศกรมอุตุนิยมวิทยา
เรื่อง ฝนตกหนักถึงหนักมากบริเวณประเทศไทย
และคลื่นลมแรงบริเวณทะเลอันดามัน
ฉบับที่ 1 (156/2567)
(มีผลกระทบทั้งแต่วันที่ 3-7 กันยายน 2567)

ในช่วงวันที่ 3-7 ก.ย. 67 ประเทศไทยจะมีฝนเพิ่มขึ้นและมีฝนตกหนักหลายพื้นที่ โดยมีฝนตกหนักมากบางพื้นที่ บริเวณภาคตะวันออกเฉียงเหนือและภาคใต้ ขอให้ประชาชนในบริเวณดังกล่าว ระมัดระวังอันตรายจากฝนตกหนักถึงหนักมากและฝนที่ตกสะสม ซึ่งอาจทำให้เกิดน้ำท่วมฉับพลันและน้ำป่าไหลหลาก โดยเฉพาะพื้นที่ลาดเชิงเขาใกล้ทางน้ำไหลผ่านและพื้นที่ลุ่มไว้ด้วย ทั้งนี้เนื่องจาก ร่องมรสุมจะเลื่อนลงมาพาดผ่านภาคเหนือตอนล่าง ภาคกลาง และภาคตะวันออกเฉียงเหนือ เข้าสู่หย่อมความกดอากาศต่ำ บริเวณทะเลจีนใต้ตอนกลาง ประกอบกับมรสุมตะวันตกเฉียงใต้ที่พัดปกคลุมทะเลอันดามัน ประเทศไทย และอ่าวไทยจะมีกำลังแรงขึ้น

สำหรับคลื่นลมบริเวณทะเลอันดามันและอ่าวไทยจะมีกำลังแรงขึ้น โดยในช่วงวันที่ 4-7 ก.ย. 67 ทะเลอันดามันมีคลื่นสูง 2-3 เมตร บริเวณที่มีฝนฟ้าคะนองคลื่นสูงมากกว่า 3 เมตร ส่วนอ่าวไทยตอนบนมีคลื่นสูงประมาณ 2 เมตร บริเวณที่มีฝนฟ้าคะนอง คลื่นสูงมากกว่า 2 เมตร ขอให้ชาวเรือในบริเวณดังกล่าว เคารพเรือด้วยความระมัดระวังและหลีกเลี่ยงการเดินเรือในบริเวณที่มีฝนฟ้าคะนอง ส่วนเรือเล็กบริเวณทะเลอันดามันควรงดออกจากฝั่งในช่วงวันและเวลาดังกล่าวไว้ด้วย

อนึ่ง พายุดีเปรสชันบริเวณด้านตะวันออกของประเทศฟิลิปปินส์ มีแนวโน้มจะทวีกำลังแรงขึ้น และเคลื่อนตัวไปทางเกาะไต้หวัน ประเทศจีน โดยพายุนี้ไม่ส่งผลกระทบต่อประเทศไทย

จึงขอให้ประชาชนติดตามประกาศจากกรมอุตุนิยมวิทยา และสามารถติดตามข้อมูลที่เว็บไซต์กรมอุตุนิยมวิทยา <http://www.tmd.go.th> หรือที่ 0-2399-4012-13 และ 1182 ได้ตลอด 24 ชั่วโมง

ประกาศ ณ วันที่ 1 กันยายน พ.ศ. 2567 เวลา 17.00 น.

กรมอุตุนิยมวิทยาจะออกประกาศฉบับต่อไปในวันที่ 2 กันยายน พ.ศ. 2567 เวลา 05.00 น.

(ลงชื่อ) ว่าที่ร้อยตรี ธนะสิทธิ์ เอี่ยมอนันชัย

(ธนะสิทธิ์ เอี่ยมอนันชัย)

รองอธิบดีกรมอุตุนิยมวิทยา

รักษาราชการแทนอธิบดีกรมอุตุนิยมวิทยา

สำเนาถูกต้อง

(นายสมควร ตันจัน)

ผู้อำนวยการกองพยากรณ์อากาศ

นางสาวเอกอนงค์ เคียนทอง

ผู้พยากรณ์อากาศ

กองพยากรณ์อากาศ

สอบถามสภาพอากาศ โทร 1111 โทร 1182
โทรสาร 0-2399-4012, <https://www.tmd.go.th>
<https://www.metalarm.tmd.go.th/service>



(สำเนา)

ประกาศกรมอุตุนิยมวิทยา
เรื่อง ฝนตกหนักถึงหนักมากบริเวณประเทศไทย
และคลื่นลมแรงบริเวณทะเลอันดามัน
ฉบับที่ 2 (157/2567)
(มีผลกระทบตั้งแต่วันที่ 3-7 กันยายน 2567)

ในช่วงวันที่ 3-7 ก.ย. 67 ประเทศไทยจะมีฝนเพิ่มขึ้นและมีฝนตกหนักหลายพื้นที่ โดยมีฝนตกหนักมากบางพื้นที่ บริเวณภาคตะวันออกเฉียงเหนือและภาคใต้ ขอให้ประชาชนในบริเวณดังกล่าวระวังอันตรายจากฝนตกหนักถึงหนักมากและฝนที่ตกสะสม ซึ่งอาจทำให้เกิดน้ำท่วมฉับพลันและน้ำป่าไหลหลาก โดยเฉพาะพื้นที่ลาดเชิงเขาใกล้ทางน้ำไหลผ่านและพื้นที่ลุ่มไว้ด้วย ทั้งนี้เนื่องจาก ร่องมรสุมจะเลื่อนลงมาพาดผ่านภาคเหนือตอนล่าง ภาคกลาง และภาคตะวันออกเฉียงเหนือ เข้าสู่หย่อมความกดอากาศต่ำ บริเวณทะเลจีนใต้ตอนกลาง ประกอบกับมรสุมตะวันตกเฉียงใต้ที่พัดปกคลุมทะเลอันดามัน ประเทศไทย และอ่าวไทยจะมีกำลังแรงขึ้น

จังหวัดที่คาดว่าจะมีฝนตกหนักถึงหนักมากบางแห่ง มีดังนี้

ในวันที่ 3 กันยายน 2567

- ภาคเหนือ:** จังหวัดแม่ฮ่องสอน เชียงใหม่ ลำพูน ลำปาง พะเยา น่าน แพร่ อุตรดิตถ์ ตาก กำแพงเพชร พิจิตร พิษณุโลก และเพชรบูรณ์
- ภาคตะวันออกเฉียงเหนือ:** จังหวัดเลย หนองบัวลำภู อุดรธานี หนองคาย บึงกาฬ สกลนคร นครพนม ชัยภูมิ นครราชสีมา บุรีรัมย์ สุรินทร์ ศรีสะเกษ และอุบลราชธานี
- ภาคกลาง:** จังหวัดกาญจนบุรี สุพรรณบุรี ลพบุรี สระบุรี สิงห์บุรี อ่างทอง พระนครศรีอยุธยา สมุทรสงคราม สมุทรสาคร นครปฐม รวมทั้งกรุงเทพมหานครและปริมณฑล
- ภาคตะวันออก:** จังหวัดนครนายก ปราจีนบุรี สระแก้ว ฉะเชิงเทรา ชลบุรี ระยอง จันทบุรี และตราด
- ภาคใต้:** จังหวัดระนอง พังงา ภูเก็ต และกระบี่

ในช่วงวันที่ 4-5 กันยายน 2567

- ภาคเหนือ:** จังหวัดแม่ฮ่องสอน เชียงใหม่ ลำพูน ลำปาง สุโขทัย พิษณุโลก พิจิตร เพชรบูรณ์ กำแพงเพชร และตาก
- ภาคตะวันออกเฉียงเหนือ:** จังหวัดเลย ยโสธร ขอนแก่น ชัยภูมิ นครราชสีมา มหาสารคาม ร้อยเอ็ด อำนาจเจริญ บุรีรัมย์ สุรินทร์ ศรีสะเกษ และอุบลราชธานี
- ภาคกลาง:** จังหวัดนครสวรรค์ อุทัยธานี ชัยนาท กาญจนบุรี ราชบุรี สุพรรณบุรี ลพบุรี สระบุรี สิงห์บุรี อ่างทอง พระนครศรีอยุธยา สมุทรสงคราม สมุทรสาคร นครปฐม รวมทั้งกรุงเทพมหานครและปริมณฑล

2/ภาคตะวันออก...

ภาคตะวันออก: จังหวัดนครนายก บราจันบุรี สระแก้ว ฉะเชิงเทรา ชลบุรี ระยอง จันทบุรี และตราด
ภาคใต้: จังหวัดเพชรบุรี ประจวบคีรีขันธ์ ชุมพร สุราษฎร์ธานี นครศรีธรรมราช พัทลุง สงขลา
 ระนอง พังงา ภูเก็ต กระบี่ ตรัง และสตูล

ในช่วงวันที่ 6-7 กันยายน 2567

ภาคเหนือ: จังหวัดตาก กำแพงเพชร พิจิตร และเพชรบูรณ์
ภาคตะวันออกเฉียงเหนือ: จังหวัดชัยภูมิ นครราชสีมา บุรีรัมย์ และสุรินทร์
ภาคกลาง: จังหวัดนครสวรรค์ อุทัยธานี กาญจนบุรี ราชบุรี พระนครศรีอยุธยา สมุทรสงคราม
 สมุทรสาคร นครปฐม รวมทั้งกรุงเทพมหานครและปริมณฑล
ภาคตะวันออก: จังหวัดนครนายก บราจันบุรี สระแก้ว ฉะเชิงเทรา ชลบุรี ระยอง จันทบุรี และตราด
ภาคใต้: จังหวัดเพชรบุรี ประจวบคีรีขันธ์ ชุมพร สุราษฎร์ธานี นครศรีธรรมราช
 ระนอง พังงา ภูเก็ต และกระบี่

สำหรับคลื่นลมบริเวณทะเลอันดามันและอ่าวไทยจะมีกำลังแรงขึ้น โดยในช่วงวันที่ 4-7 ก.ย. 67 ทะเลอันดามันมีคลื่นสูง 2-3 เมตร บริเวณที่มีฝนฟ้าคะนองคลื่นสูงมากกว่า 3 เมตร ส่วนอ่าวไทยตอนบนมีคลื่นสูงประมาณ 2 เมตร บริเวณที่มีฝนฟ้าคะนองคลื่นสูงมากกว่า 2 เมตร ขอให้ชาวเรือในบริเวณดังกล่าว เฝ้าระวังความระมัดระวังและหลีกเลี่ยงการเดินเรือในบริเวณที่มีฝนฟ้าคะนอง ส่วนเรือเล็กบริเวณทะเลอันดามันควรงดออกจากฝั่งในช่วงวันและเวลาดังกล่าวนี้ไว้ด้วย

อนึ่ง พายุโซนร้อน “ยาจิก” บริเวณประเทศฟิลิปปินส์ มีแนวโน้มเคลื่อนตัวไปทางตอนใต้ของเกาะไต้หวัน ประเทศจีน และเคลื่อนตัวลงสู่ทะเลจีนใต้ตอนบน ในช่วงวันที่ 3-4 กันยายน 2567

จึงขอให้ประชาชนติดตามประกาศจากกรมอุตุฯ และสามารถติดตามข้อมูลที่เว็บไซต์กรมอุตุฯ <http://www.tmd.go.th> หรือที่ 0-2399-4012-13 และ 1182 ได้ตลอด 24 ชั่วโมง

ประกาศ ณ วันที่ 2 กันยายน พ.ศ. 2567 เวลา 05.00 น.

กรมอุตุฯ จะออกประกาศฉบับต่อไปในวันที่ 2 กันยายน พ.ศ. 2567 เวลา 17.00 น.

(ลงชื่อ) ทวีชัยตรี ณะสิทธิ์ เอี่ยมอนันชัย
 (ณะสิทธิ์ เอี่ยมอนันชัย)
 รองอธิบดีกรมอุตุฯ
 รักษาการแทนอธิบดีกรมอุตุฯ

สำเนาถูกต้อง



(นายสมชาย คันจาม)

ผู้อำนวยการกองพยากรณ์อากาศ

นางสาวเกณดี เคียนทอง
 ผู้พยากรณ์อากาศ
 กองพยากรณ์อากาศ



สถานีสภาพอากาศ โทร. 1111 โทร. 1150
 โทรสาร 0-2399-4012 <https://www.tmd.go.th>
<https://www.metalam.tmd.go.th/service>



แผนที่แสดงพื้นที่เสี่ยงภัยฝนตกหนักถึงหนักมาก
ประจำวันที่ 2 กันยายน พ.ศ. 2567
ตั้งแต่เวลา 06.00 น. วันนี้ ถึงเวลา 06.00 น. วันพรุ่งนี้



พื้นที่เสี่ยงภัย

-  บริเวณพื้นที่เสี่ยงภัย
ฝนตกหนักมาก (90.1 มม. ขึ้นไป)
-  บริเวณพื้นที่เสี่ยงภัย
ฝนตกหนัก (35.1 ถึง 90.0 มม.)



คาดหมายสภาวะอากาศ 7 วัน ข้างหน้า

ระหว่าง วันที่ 2 - 8 กันยายน 2567



ภาคกลาง

นครสวรรค์ อุทัยธานี ชัยนาท สิงห์บุรี อ่างทอง สระบุรี
สุพรรณบุรี พระนครศรีอยุธยา กาญจนบุรี ราชบุรี

ข้อมูลอุตุนิยมวิทยา	2 ก.ย.	3 ก.ย.	4 ก.ย.	5 ก.ย.	6 ก.ย.	7 ก.ย.	8 ก.ย.
จำนวนเมฆ ในท้องฟ้า							
อุณหภูมิ	สูงสุด	35 °C	33 °C	34 °C	35 °C	35 °C	35 °C
	ต่ำสุด	24 °C	23 °C	23 °C	24 °C	24 °C	24 °C
ทิศทาง/ความเร็วลม	SW 10 km/h	SW 10 km/h	SW 10 km/h	SW 10 km/h	SW 12 km/h	SW 14 km/h	SW 14 km/h
โอกาสการเกิดฝน (% ของพื้นที่)	70%	80%	80%	80%	80%	60%	70%





กองอำนวยการป้องกันและบรรเทาสาธารณภัย

จังหวัดสมุทรสงคราม

โทรศัพท์ / โทรสาร 0 3471 5835 สายด่วน 1784

แจ้งผ่านไลน์ "ป.ก.รับแจ้งเหตุ 1784"

โดยเพิ่มเพื่อน LINE ID@1784DDPM ตลอด 24 ชั่วโมง









แจ้งเตือน!

กรมอุตุนิยมวิทยา



แจ้งเตรียมความพร้อมรับสถานการณ์ฝนตกหนัก
ถึงหนักมาก และคลื่นลมแรงบริเวณทะเลอ่าวไทยตอนบน
ในพื้นที่จังหวัดสมุทรสงคราม ในช่วงวันที่ 3 - 7 กันยายน 2567

ข้อเสนอแนะ/การปฏิบัติตน

-  ติดตามข่าวสารพยากรณ์อากาศจากเว็บไซต์กรมอุตุนิยมวิทยา
-  ตรวจสอบอาคารบ้านเรือน สิ่งก่อสร้าง และป้ายโฆษณา
ให้อยู่ในสภาพมั่นคง แข็งแรง
-  สำรองต้นไม้ และตัดแต่งกิ่งไม้รอบบ้านให้อยู่ในสภาพปลอดภัย
-  อยู่ให้ห่างจากสิ่งปลูกสร้างที่ไม่มั่นคงแข็งแรง ป้องกันการถูกล้มทับ
-  เกษตรกรควรดูแลพืชผลทางการเกษตร
-  เดินเรือด้วยความระมัดระวัง หลีกเลียง
บริเวณที่มีฝนฟ้าคะนอง

